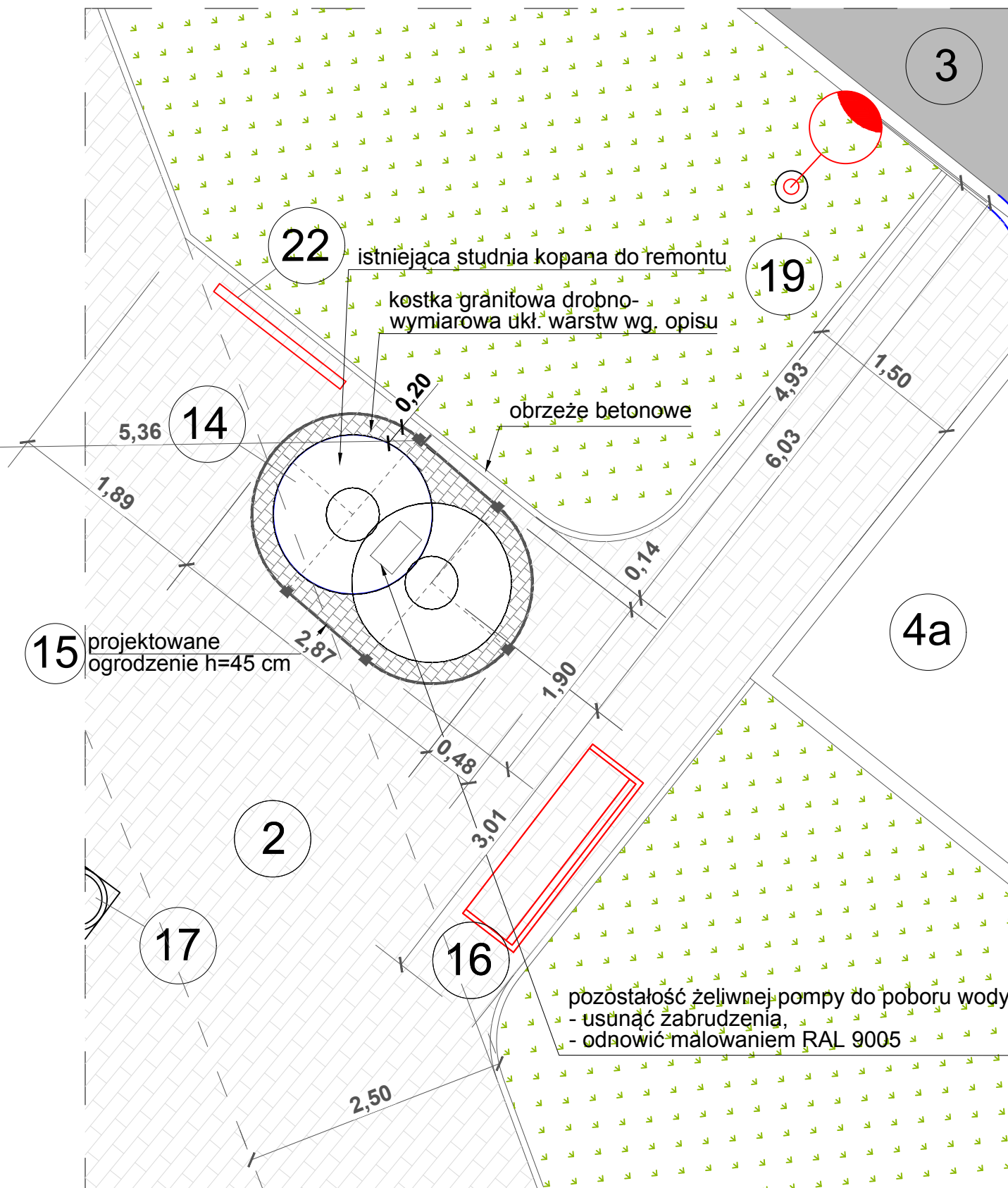


SZCZEGÓŁ LOKALIZACJI ISTN. STUDNI DO REMONTU

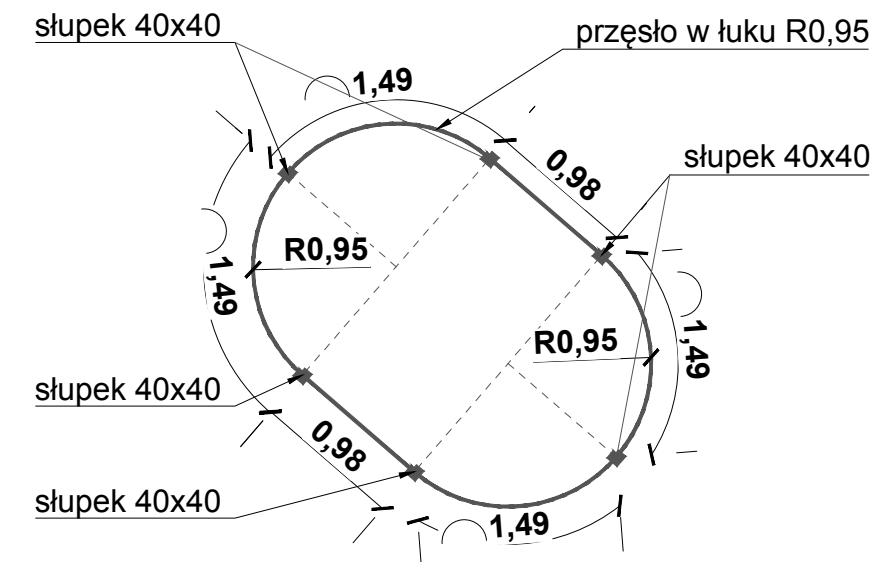


Legenda opisów numerycznych:

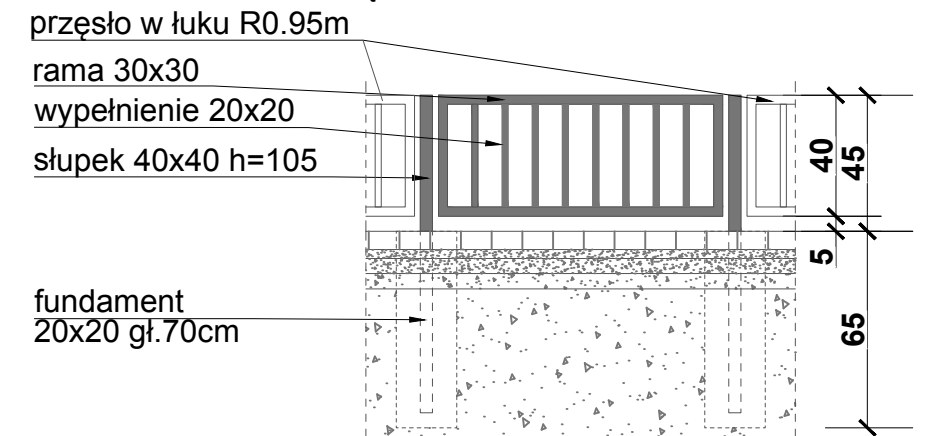
- | | |
|--|--|
| <p>2. Proj. utwardzenia z kostki bet. bez spoinowej ok 476m²</p> <p>3. Droga asfaltowa AC11S kat.II ok 1687m²</p> <p>4a. Miejsca par. utwardzenie płytą ażurową</p> <p>Teren czynny biologicznie - trawnik</p> <p>Proj. krawężnik betonowy 15x30x100</p> | <p>14. Istn. studnia kopana do remontu</p> <p>15. Proj. płotek metalowy h=45 cm</p> <p>16. Ławka</p> <p>17. Kosz na śmieci</p> <p>19. Oświetlenie parkowe</p> <p>22. Gablota opisu historii dworca 140x80 cm</p> |
|--|--|

SCHEMAT PROJ. OGRODZENIA W RZUCIE [m]

Łączna dł. ogr = 7,90m, wys 0.45m
profile stalowe ocynkowane, malowane proszkowo na RAL 9005



SCHEMAT PROJ. PRZĘŚLA - WIDOK Z PRZODU (1:25) [cm]



RYS. SZCZEGÓŁ STUDNI - ISTNIEJĄCA STUDNIA KOPANA

BUDOWA INFRASTRUKTURY PIESZO - ROWEROWEJ W POWIECIE OPOLSKIM - II ETAP
ORAZ BUDOWA CENTRUM PRZESIADKOWEGO W GMINIE LEWIN BRZESKI

<p>PS PROJEKT Sp. z o.o. Pracownia: 45-131 Opole ul. Józefa Cygana 4/109 tel. 531 832 426 e-mail: biuro@ps-projekt.net.pl e-mail: biuro@ps-projekt.net.pl</p>	ADRES:	49-340 LEWIN BRZESKI UL. KOŚCIUSZKI dz.nr: 845/3, 736, 734/7, 737/7, 806	
	INWESTOR:	Gmina Lewin Brzeski ul. Rynek 1 49-340 Lewin Brzeski	skala: 1:50
	STADIUM:	PROJEKT BUDOWLANY	data: 08.2018
	PROJEKTANT:	mgr inż. arch. Maciej Rempalski up. 02/OPOKK/2012	
	SPRAWDZA JĄCY:	mgr inż. arch. Paweł Wolny up. 14/OPOKK/2011	
ARCHITEKTURA	OPRACOWAŁ:	inż. arch Ryszard Śnieżek mgr inż. arch Agata Mikula	nr rys.: A-10