

Mapa zasadnicza

6472584,51

6472489,51

Województwo: opolskie, powiat: brzeski
Jednostka ewidencyjna: 160104_4 Lewin Brzeski
Obręb: Lewin Brzeski
Działka nr 1077
Skala 1:500

Poświadczam się zgodność niniejszej kopii z treścią materiału państwowego zasobu geodezyjnego i kartograficznego

Organ prowadzący państwowy zasob geodezyjny i kartograficzny 1069 1070

Nazwa materiału zasobu mapa zasadnicza

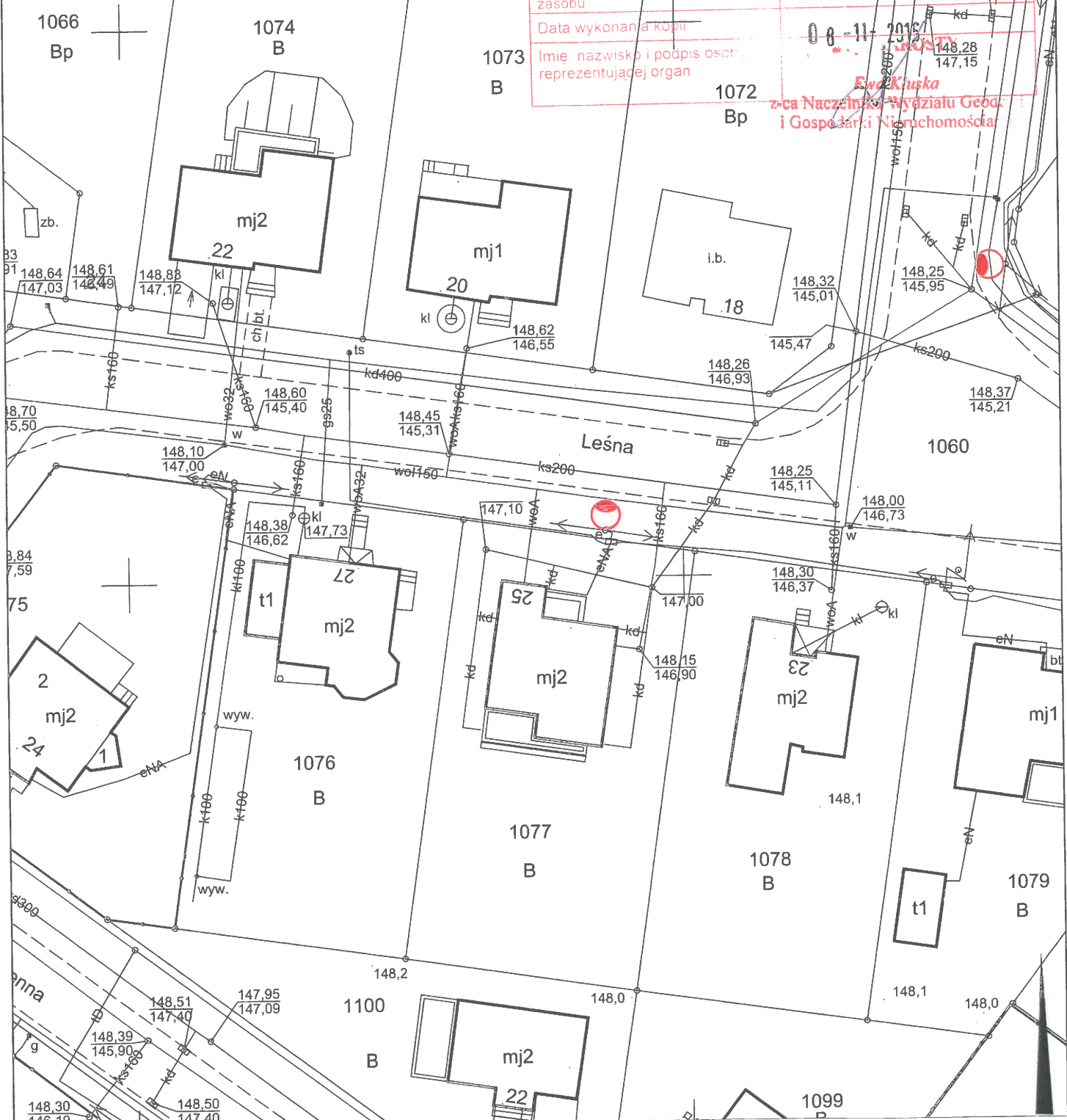
Identyfikator ewidencyjny materiału zasobu P.1601.2016.11069



Data wykonania kopii 08-11-2016

Imię, nazwisko i podpis osoby reprezentującej organ Ewa Kłuska

Starosta Brzeski

z-ca Naczelnika Wydziału Geodezji i Gospodarki Nieruchomościami



Legenda		Istniejący słup oświetleniowy nr 1355, 1353 + projektowana oprawa oświetleniowa
Objekt:	Doświetlenie ulicy	
Lokalizacja:	Leśna, dz. nr 1060, łącznik, dz. nr 1071	
Inwestor:	Gmina Lewin Brzeski, ul. Rynek 1, 49 - 340 Lewin Brzeski	
Przedmiot:	Dobudowa oprawy ośw. na istn. słupie nr 1355, 1353	Data: 11.2016
Projektował:	mgr inż. Tomasz Hudała	Podpis: 
Nr Upraw.:	OPL/0699/PWOE/11	
Branża:	Elektryczna	

Sporządził: Stażysta P_1
Dnia: 08-11-2016 r.

6472488,51

6472583,51

5625315,74

5625180,74