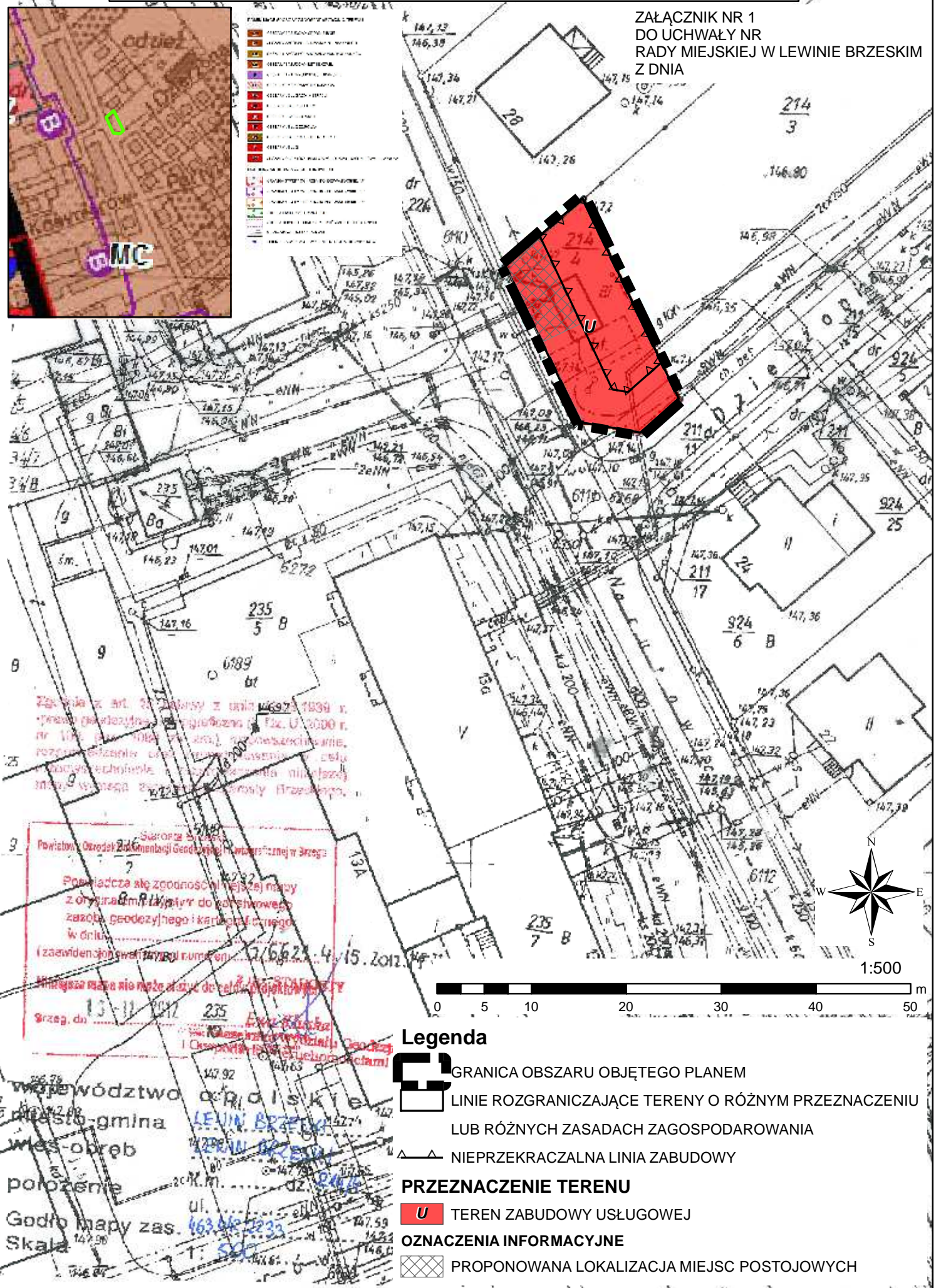


ZMIANA MIEJSCOWEGO PLANU ZAGOSPODAROWANIA PRZESTRZENNEGO MIASTA LEWIN BRZESKI ZATWIERDZONEGO UCHWAŁĄ NR XXIII/173/2008

ZĄŁĄCZNIK NR 1
DO UCHWAŁY NR
RADY MIEJSKIEJ W LEWINIE BRZESKIM
Z DNIA


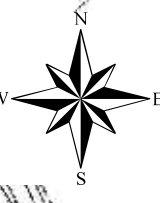


- GRANICA OBSZARU OBJĘTEGO PLANEM
- LINIE ROZGRANICZAJĄCE TERENY O RÓŻNYM PRZEZNACZENIU LUB RÓŻNYCH ZASADACH ZAGOSPODAROWANIA
- NIEPRZEKRACZALNA LINIA ZABUDOWY
- PRZEZNACZENIE TERENU
- TEREN ZABUDOWY USŁUGOWEJ
- OZNACZENIA INFORMACYJNE
- PROPONOWANA LOKALIZACJA MIEJSC POSTOJOWYCH



Zgodnie z art. 23 ustawy z dnia 16.09.1997 r. o prawie geodezyjnym i katastrальnym (Dz. U. 2000 r. nr 102, poz. 1049 z późn. zmianami) z wyjątkiem, rozporządzenia o sposobie wyznaczania i celu geodezyjnym, w sprawie niniejszej mapy, wydana przez Radę Miejską w Lewinie Brzeskim.

Sarona 214/4
Powiatowy Urząd Geodezji i Katastru w Brzegu
Prowadząca się zgodności niniejszej mapy z obowiązującymi przepisami do odpowiedniego zasobu geodezyjnego i katastrального w dniu 13.11.2012 r. (zaawidencjonowana mapa numerem 214/4/15.2012/14)
W niniejszej mapie nie może być użyte do celów projektowych
Brzeg, dn. 13.11.2012 r. 235



- ### Legenda
- GRANICA OBSZARU OBJĘTEGO PLANEM
 - LINIE ROZGRANICZAJĄCE TERENY O RÓŻNYM PRZEZNACZENIU LUB RÓŻNYCH ZASADACH ZAGOSPODAROWANIA
 - NIEPRZEKRACZALNA LINIA ZABUDOWY
 - PRZEZNACZENIE TERENU**
 - TEREN ZABUDOWY USŁUGOWEJ
 - OZNACZENIA INFORMACYJNE**
 - PROPONOWANA LOKALIZACJA MIEJSC POSTOJOWYCH